

**Plan d’Action Carsharing de la Ville de Bruxelles 2019-2020**  
Propositions nouvelles implantations


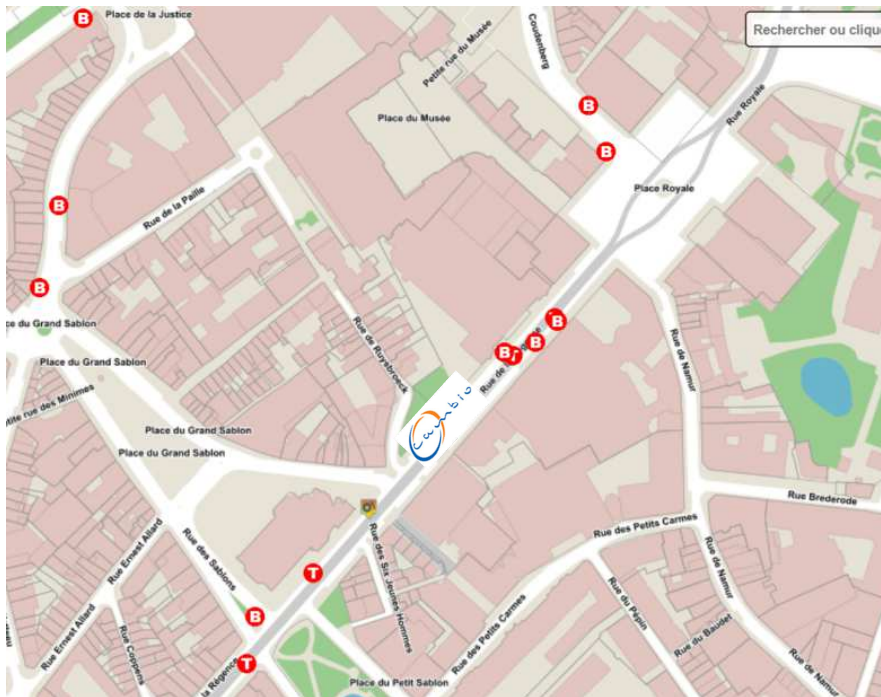
Phase 1 – court terme

**1. Station Sablon**

Rue de la Régence, côté impair, face au n°4

2 places longitudinales

Arrière de la place du Sablon, proximité arrêts de TeC et Villo.




## 2. Extension station De Brouckère

Boulevard Emile Jacmain, n°53, dans la continuité de la station Cambio existente.

Proximité métro, Villo, zone résidentielle/piétonne.

+ 2 places longitudinales

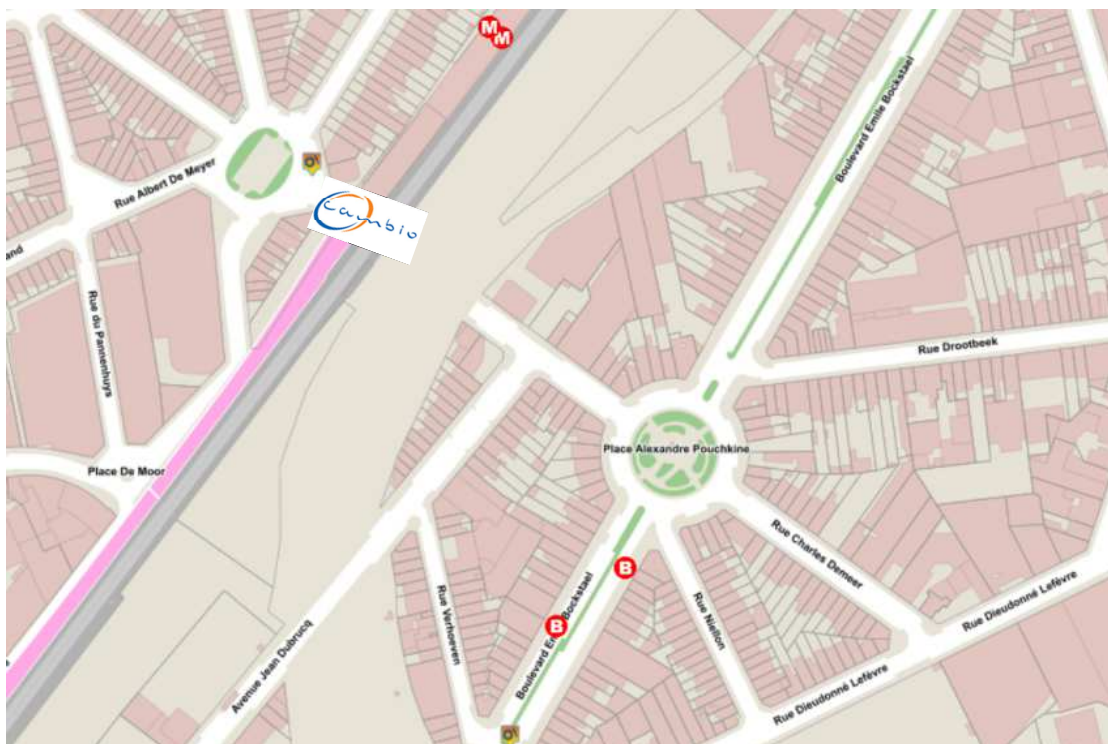






### 3. Station Pannenhuis

Rue Charles Demeer, face à l'accès métro. Proximité Villo. Près de Tour et Taxis  
2 places en épi.



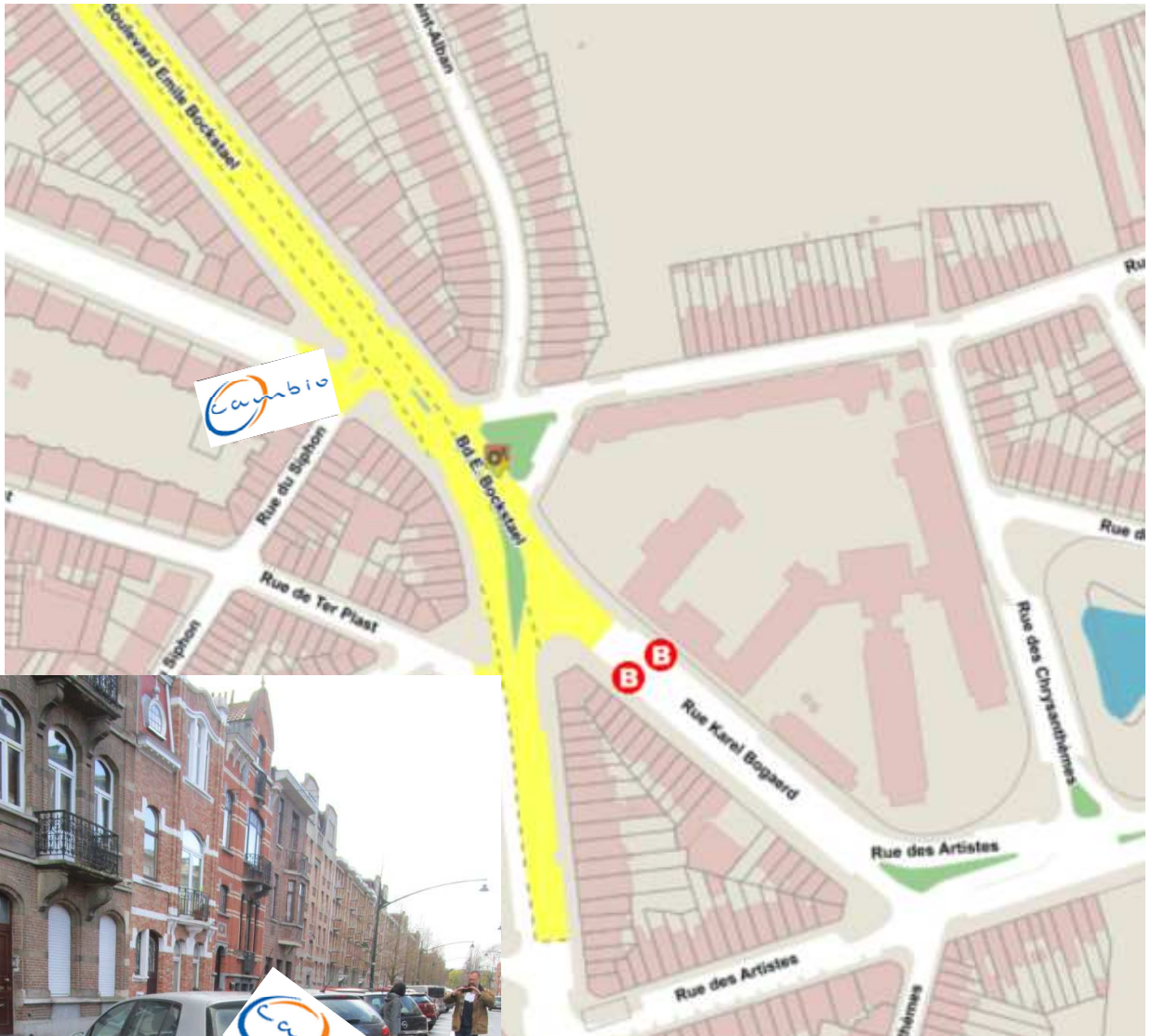


#### 4. Station Ramaeckers

Rue Ramaeckers 4-6.

Demande habitants du quartier Horticulteurs, proximité station Villo, arrêts bus.

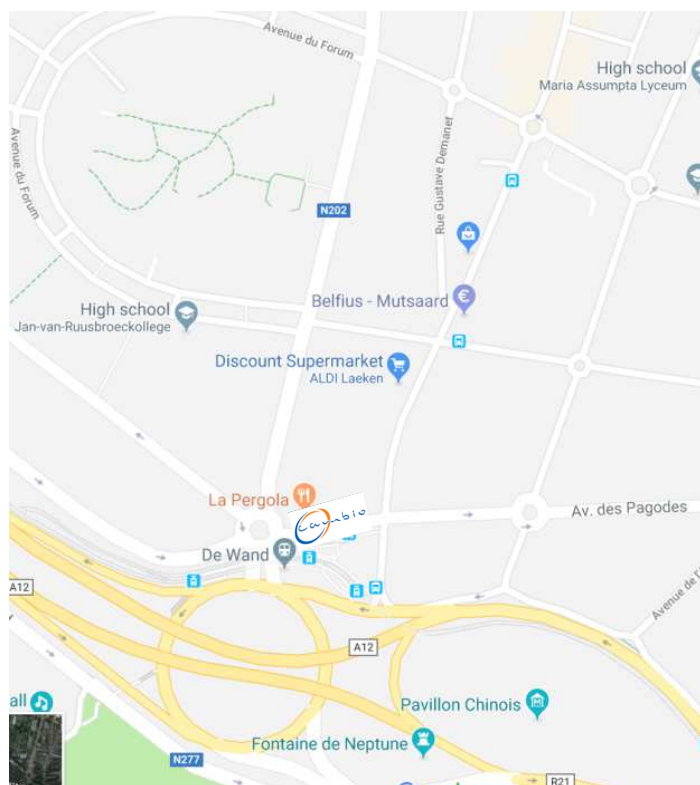
2 places en épi.



## 5. Extension De Wand

Avenue des Pagodes, 307

Demande habitants du quartier, proximité station Villo, arrêts bus.  
+ 2 places.



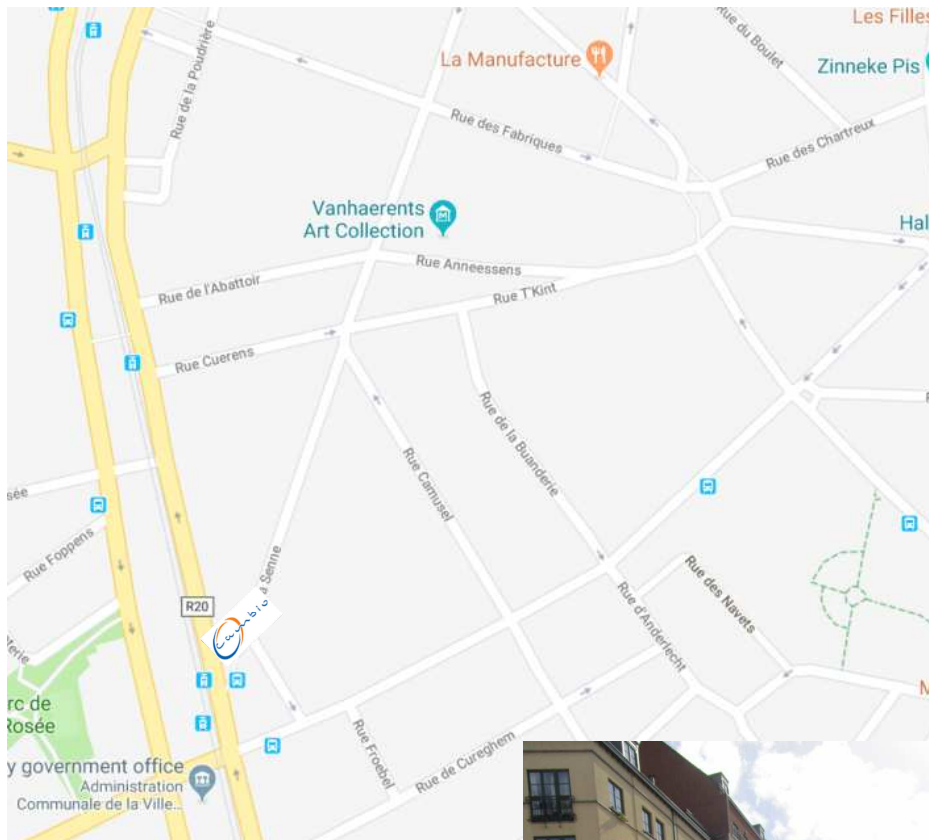
## Phase 2

### **6. Station Senne**

Rue de la Senne, 27- proximité Porte d'Anderlecht.

2 places longitudinales.

Projet STIB (nouvelle ligne 46) à proximité, proximité tram Petite Ceinture.





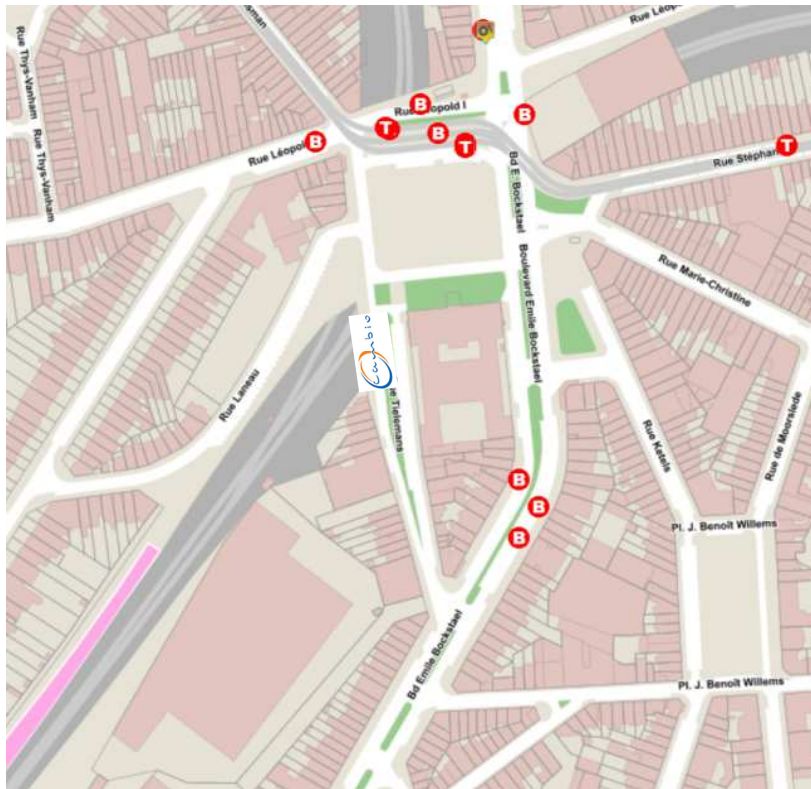
## 7. Extension station Bockstael

Tenir compte du projet CdQ Bockstael qui revoit le schéma de circulation.

A voir s'il ne serait pas opportun de déplacer la station existante (Cambio) et de l'étendre Rue Thielemans, n°42, côté chemin de fer.

Proximité métro, train, nouvel aménagement avec suppression de places de stationnement sur la place.

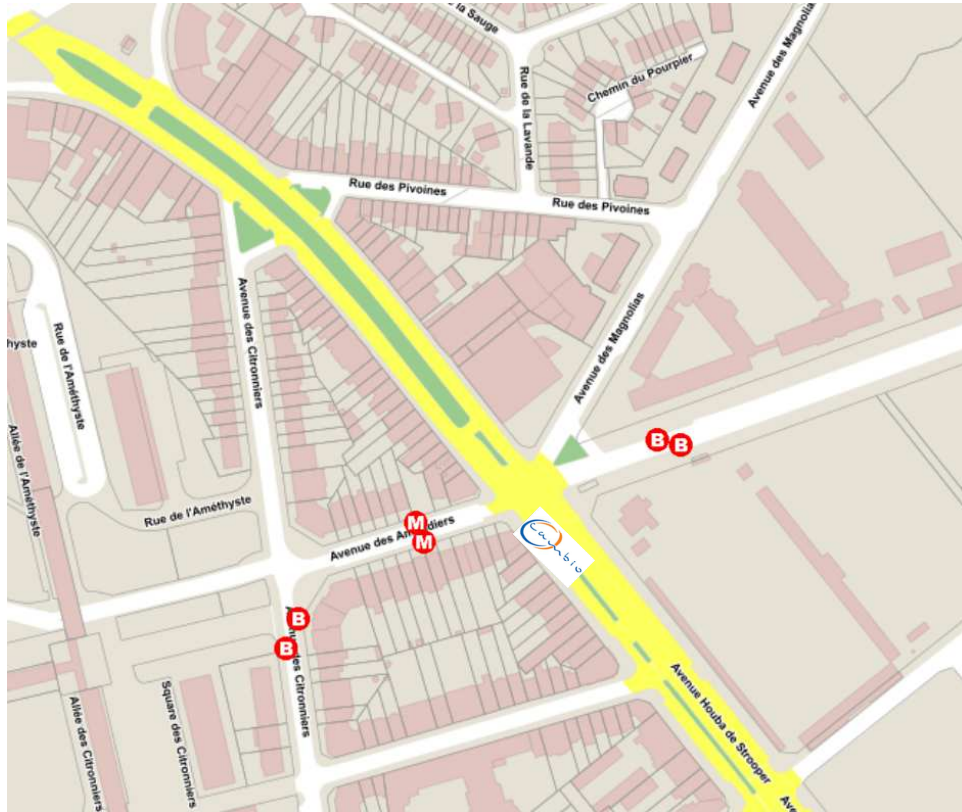
Dans un 1<sup>er</sup> temps : proposition d'ajouter 2 places aux existantes, côté chemin de fer.





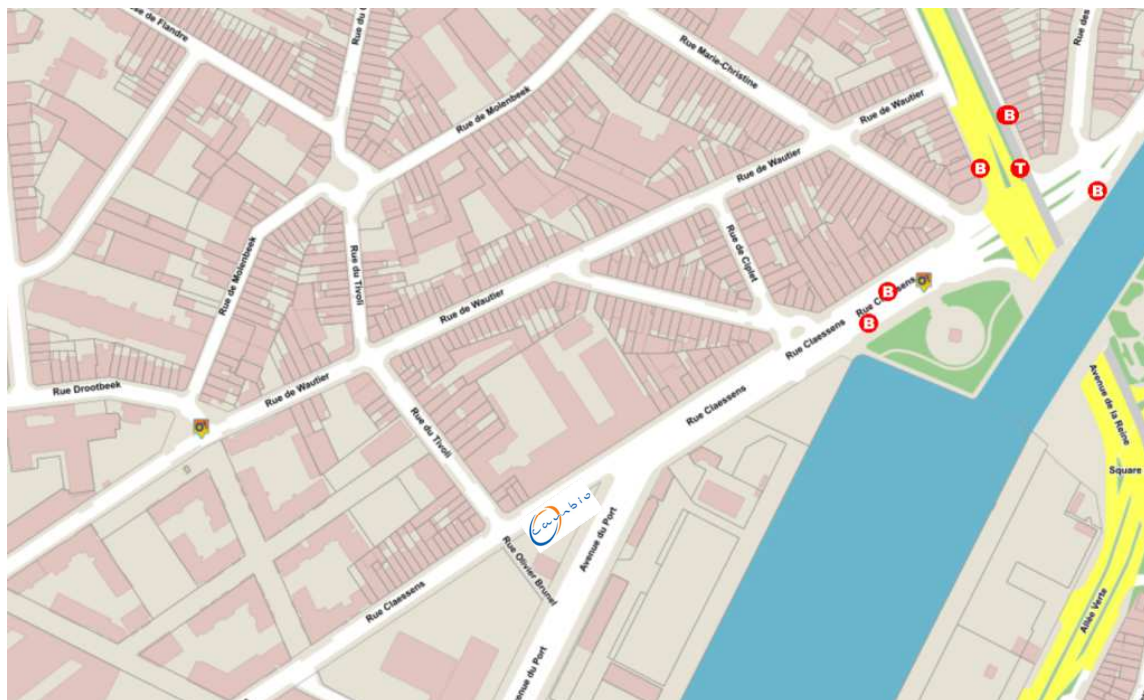
## 8. Station Roi Baudouin

Avenue Houba de Strooper, dans la voirie latérale, côté gauche (berme), face au n°682.  
Proximité métro, bus, futur prolongement de la ligne 9, développement du Heysel.



## 9. Station Tivoli

Rue Claessens, devant la pompe essence (en face du n°69).  
Proche du nouveau quartier durable Tivoli.



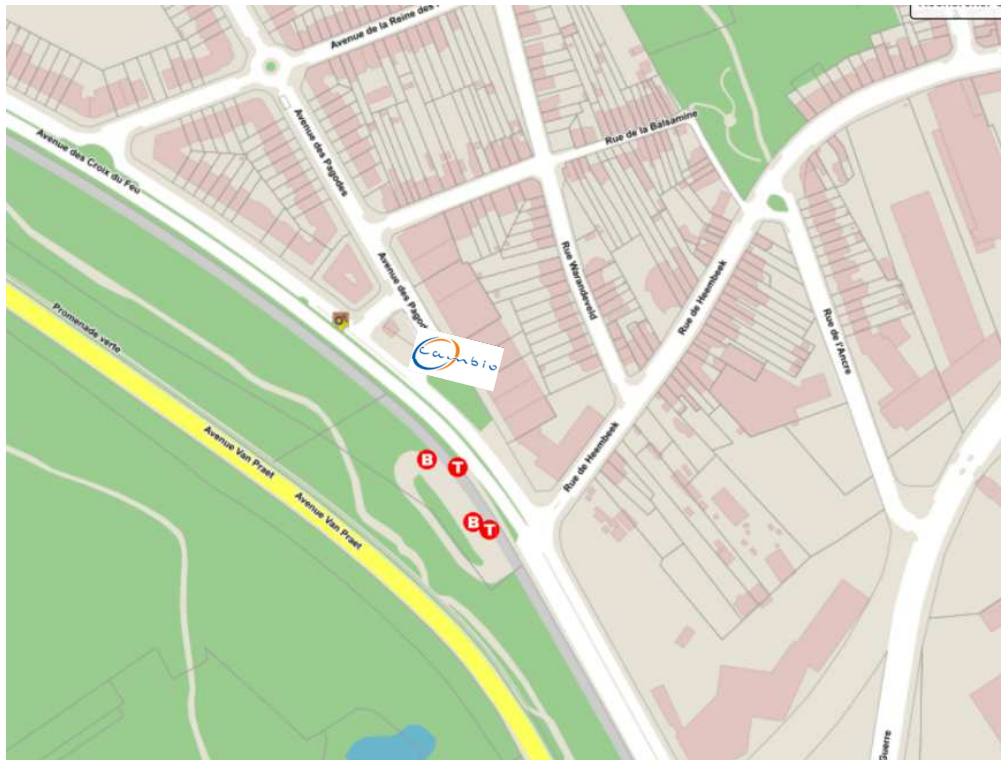


## 10. Station Hembeek

Rue des Pagodes, à hauteur du n°15, côté Croix du Feu, sur le stationnement en épi.

Proximité Villo, trams,....

2 places en épi, en zone résidentielle.





## Phase 3

### 11. Station Cortenbach

Rue de Cortenbach à proximité du n°15, sur la placette.  
2 places en épi.

